

RECORRIDOS

TRIATLON VALLE DE TENA

8 DE JULIO DE 2017 – DISTANCIA SPRINT – SALIENT DE GALLEGO

1.- ZONA BOXES

Los boxes estarán entre el escenario y la explanada de los stands



ZONA DONDE SE SITUARA O BIEN LA T-1 O STANDS DE LAS MARCAS

2.-NATACION

Natación en el embalse de Lanuza, con salida en el auditorio donde se realizan los conciertos de Pirineo Sur.


Recorrido: un triangulo de 1 vuelta

Distancia: 750m



NATACIÓN CIRCUITO DE 750m

3.- TRANSICION 1 (T1)



Carretera entre el escenario y la explanada de los stands

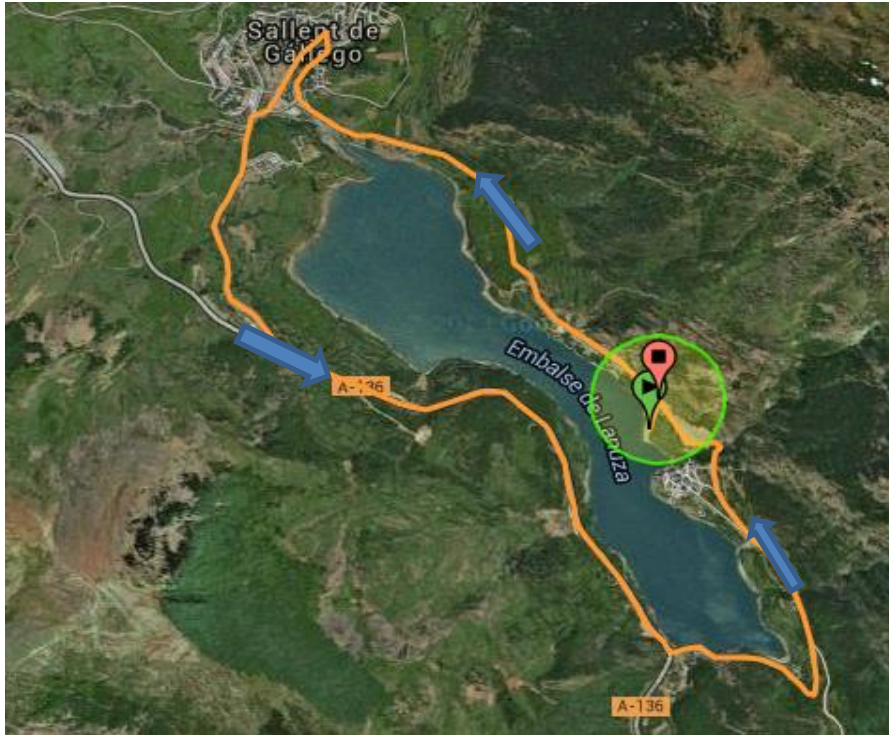


Salida de la T1 Y línea de montaje

4.-CIRCUITO BICI

Serán 2 vueltas de 8km haciendo un total de 16km, más el enlace a la localidad de Sallent de Gállego de 2km, en total **18km**.

La dirección del recorrido será: Lanuza, Sallent, cruce con la carretera a Francia dirección Biescas y en la presa giro a la izquierda para volver a Lanuza.



Enlace de 2km desde Lanuza a T2 en Sallent de Gállego






Dirección a Sallent de Gallego





Giro a la izquierda de la carretera de Lanuza a Sallent hacia la Calle Tubería



Dirección Calle Tubería



Giro a izquierda hacia Calle Tubería



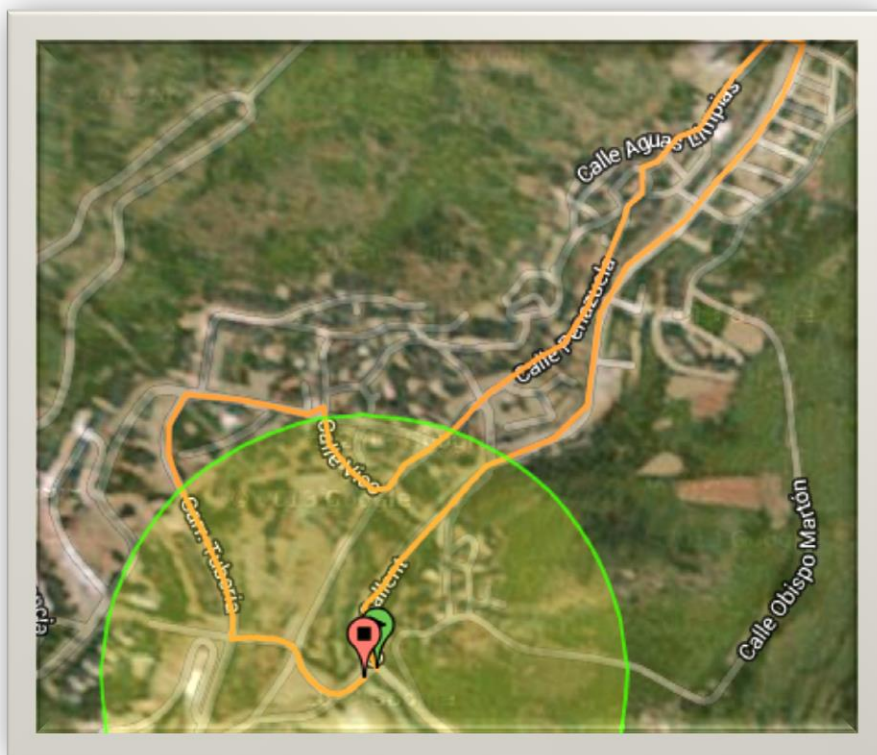
REPECHITO de Calle Tubería hacia la carretera A- 136

5.- Transición 2 y Carrera a pie:

La T2 estaría situada en la entrada de Sallent o en el parking del polideportivo por amplitud y por si hubiera muchos participantes.



El recorrido de la carrera a pie está confeccionado para que discorra por las calles de Sallent en dirección contraria a las agujas del reloj y la meta podría estar situada en la plaza del pueblo de esa manera saldrían los 5km exactos





META